



**АДМИНИСТРАЦИЯ ГОРОДА КОСТРОМЫ
НАЧАЛЬНИК УПРАВЛЕНИЯ БЛАГОУСТРОЙСТВА
АДМИНИСТРАЦИИ ГОРОДА КОСТРОМЫ**

РАСПОРЯЖЕНИЕ

№ 87-р

17.12.2025

Об утверждении схемы границ прилегающей территории к земельному участку с кадастровым номером 44:27:070109:72, местоположение которого установлено относительно ориентира, расположенного в границах участка. Ориентир нежилое помещение № II. Почтовый адрес ориентира: Костромская область, город Кострома, улица Волжская 2-я, дом 2.

В соответствии с Законом Костромской области от 16 июля 2018 года № 420-6-ЗКО «О содержании правил благоустройства территории муниципального образования Костромской области и порядке определения границ прилегающих территорий», приказом Комитета архитектуры и градостроительства Костромской области от 8 февраля 2024 года № 2 «Об утверждении формы схемы границ прилегающей территории, требований к ее подготовке, к точности и методам определения координат характерных точек границ прилегающей территории», решением Думы города Костромы от 25 апреля 2013 года № 60 «Об утверждении Правил благоустройства территории города Костромы», руководствуясь Положением об Управлении благоустройства Администрации города Костромы, утвержденным решением Думы города Костромы от 27 октября 2022 года № 187,

О Б Я З Ы В А Ю:

1. Утвердить прилагаемую схему границ прилегающей территории к земельному участку с кадастровым номером 44:27:070109:72, местоположение которого установлено относительно ориентира, расположенного в границах участка. Ориентир нежилое помещение № II. Почтовый адрес ориентира: Костромская область, город Кострома, улица Волжская 2-я, дом 2.

2. Настоящее распоряжение подлежит официальному опубликованию и размещению на официальном сайте Администрации города Костромы в информационно-телекоммуникационной сети Интернет.

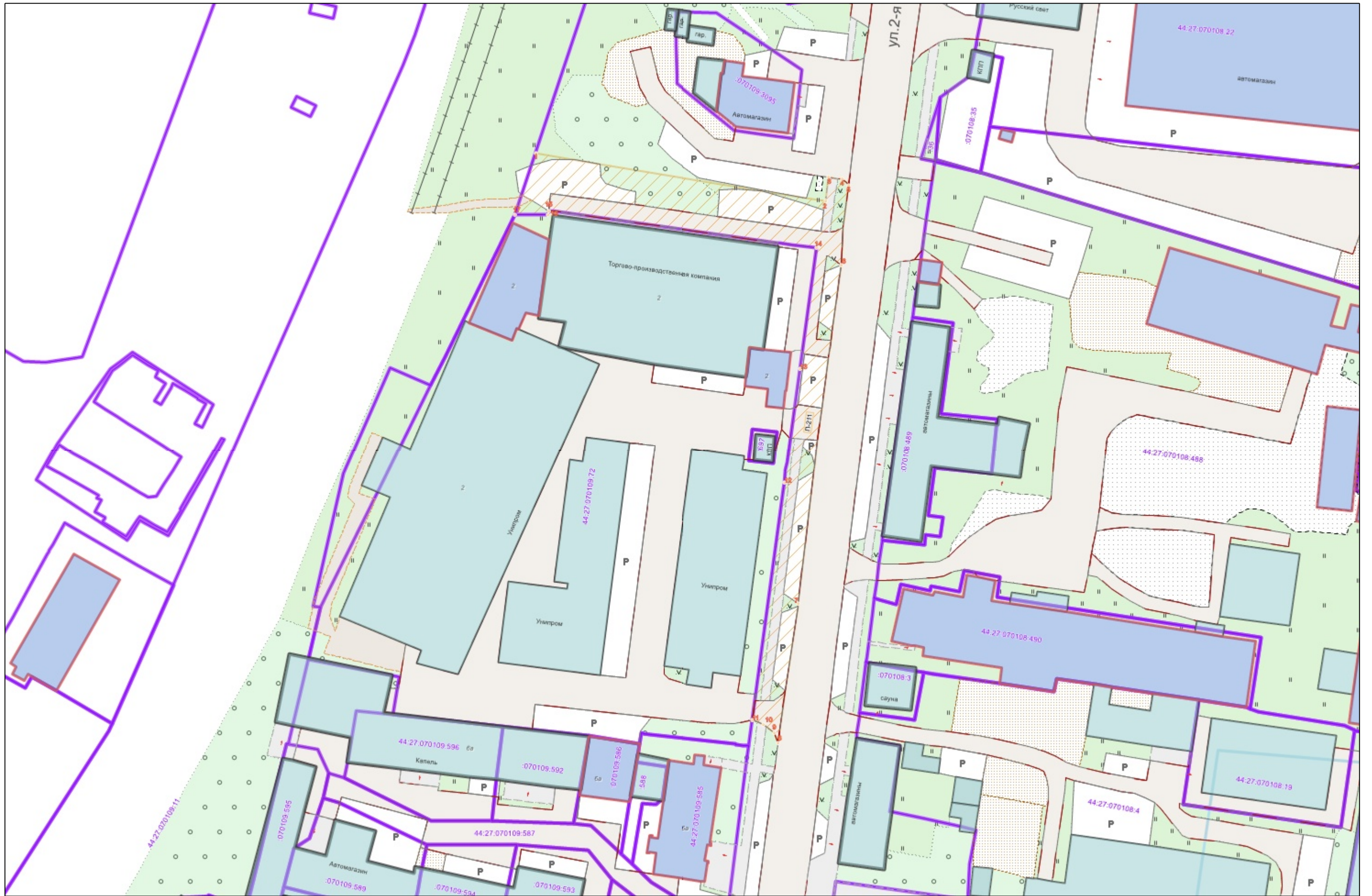
Начальник Управления



Т.А. Подойницина

1. -211 ():
, No II. 2- ,
2
2. , 44:27:070109:72
3. () ,
: , , " "
4. : 1814.0 (.)
5. , :
6. () ,
7. (15 , 435.4 . .),
. . 435.4

	, ()	
		Y
1	2	3
-211/1	288 717.60	1 216 029.21
-211/2	288 706.04	1 216 099.67
-211/3	288 711.85	1 216 100.39
-211/4	288 711.32	1 216 103.79
-211/5	288 709.85	1 216 105.28
-211/6	288 690.44	1 216 103.48
-211/7	288 608.24	1 216 093.19
-211/8	288 574.57	1 216 088.20
-211/9	288 576.89	1 216 087.38
-211/10	288 579.05	1 216 084.72
-211/11	288 580.01	1 216 081.95
-211/12	288 637.73	1 216 089.66
-211/13	288 665.37	1 216 093.46
-211/14	288 694.67	1 216 097.48
-211/15	288 703.74	1 216 032.36
-211/16	288 702.75	1 216 032.22
-211/17	288 702.73	1 216 024.27



УЛ.2-Я

Торгово-производственная компания

Уютром

44.27.070109.72

44.27.070109.596

Капель

070109.592

070109.586

588

44.27.070109.585

44.27.070109.587

070109.595

Автомобили

070109.589

070109.594

070109.593

070108.489

Автомобили

44.27.070108.490

070108.3

сауна

44.27.070108.4

44.27.070108.19

44.27.070108.498

44.27.070108.22

Автомобили

070109.3095




Автомобили

070108.35

КПП

44.27.070109.11

:

	
•1	
44:xx:xxxxxx:xx	(),
44:XX:XXxxXxX	
	
	,
